








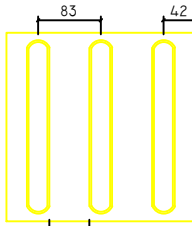


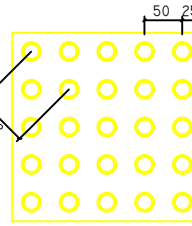
carimbos e aprovação:

LEGENDA

-  → ÁREA A SER PAVIMENTADA
-  → CAIXAS 80X80 CM INTERNO
-  → PSI Ø4.00 MM
-  → PAI Ø4.00 MM
-  → MEIO FIO CONCRETO (CORDÕES)
-  → MEIO FIO CONCRETO (CORDÕES) REBAIXADO
-  → PLACA LOGRADOURO PÚBLICO
-  → PLACA SINALIZAÇÃO PARE
-  → SENTIDO DECLIVIDADE CANALIZAÇÃO



83 42
53



50 25

DETALHE PISO TÁTIL E VISUAL, MEDIDAS EM MM

R00	Emissão inicial da prancha	Giovani	Alexandre	24/08/17
Rev.	comentário	elab.	aprov.	data



PREFEITURA MUNICIPAL DE CARAZINHO
SECRETARIA MUNICIPAL DE PLANEJAMENTO E URBANISMO
SEPLAN

OBRA: **PAVIMENTAÇÃO PARALELEPÍPEDO REGULAR**

LOCAL: **RUA DAS AZALEIAS**

PROJETO: Alexandre R. Schneider - CREA 120.011

EXECUÇÃO:

LEVANTAMENTO:
TOPOGRAFIA SEPLAN

PREFEITO: **MILTON SCHMITZ**

PRANCHA:
04

DETALHE:
DETALHE 01

ÁREA: **864,00 m²**

ESCALA: **1 : 25**

DATA: **AGOSTO / 2017**

DESENHO: **Arq. Giovani Andrade**

