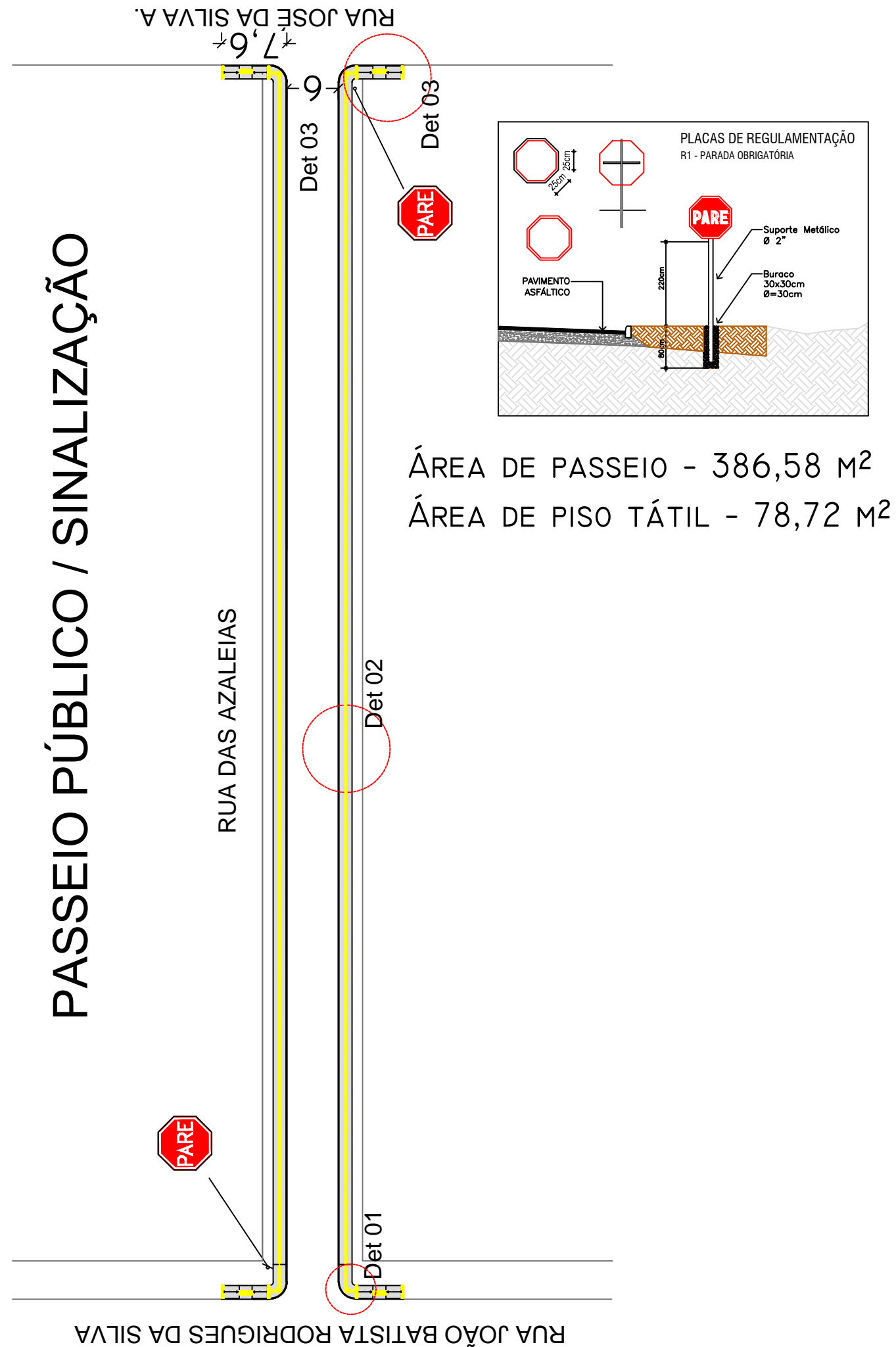











# PASSEIO PÚBLICO / SINALIZAÇÃO



carimbos e aprovação:

## LEGENDA

-  → ÁREA A SER PAVIMENTADA
-  → CAIXAS 80x80 CM INTERNO
-  → PSI Ø4.00 MM
-  → PAI Ø4.00 MM
-  → MEIO FIO CONCRETO (CORDÕES)
-  → MEIO FIO CONCRETO (CORDÕES) REBAIXADO
-  → PLACA LOGRADOURO PÚBLICO
-  → PLACA SINALIZAÇÃO PARE
-  → SENTIDO DECLIVIDADE CANALIZAÇÃO

R00	Emissão inicial da prancha	Giovani	Alexandre	24/08/17
Rev.	comentário	elab.	aprov.	data



**PREFEITURA MUNICIPAL DE CARAZINHO**  
 SECRETARIA MUNICIPAL DE PLANEJAMENTO E URBANISMO  
**SEPLAN**

OBRA: **PAVIMENTAÇÃO PARALELEPÍPEDO REGULAR**

LOCAL: **RUA DAS AZALEIAS**

LEVANTAMENTO:  
TOPOGRAFIA SEPLAN

PROJETO: Alexandre R. Schneider - CREA 120.011

DETALHE:  
PLANTA BAIXA PASSEIO PÚBLICO E SINALIZAÇÃO

EXECUÇÃO:

PRANCHA:  
**03**

ÁREA: 864,00 m<sup>2</sup>

ESCALA: 1 : 750

DATA: AGOSTO / 2017

DESENHO: Arq. Giovani Andrade