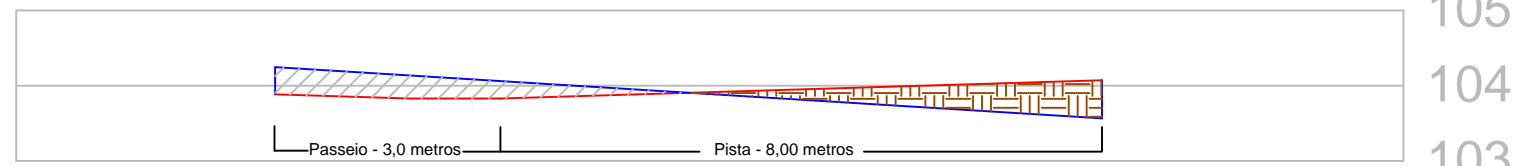
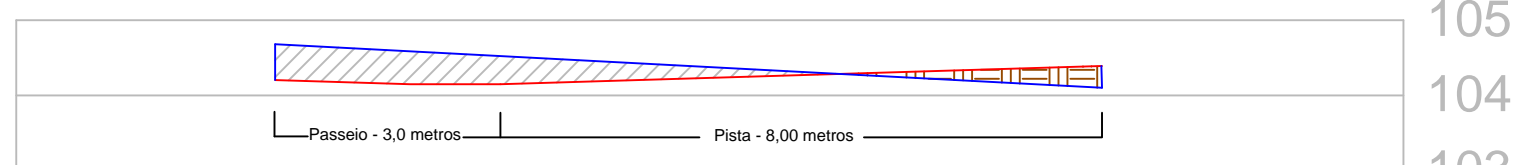


### estaca km 0



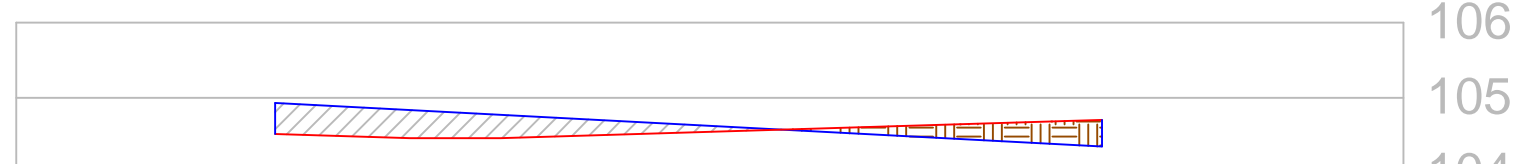
— Perfil do terreno	▨ Corte	<b>Corte</b>	<b>Aterro</b>
— Perfil do projeto	▤ Aterro	A-1,20 m <sup>2</sup> V-24,0 m <sup>3</sup>	A-1,39 m <sup>2</sup> V-27,80 m <sup>3</sup>

### estaca km 0+20m




— Perfil do terreno	▨ Corte	<b>Corte</b>	<b>Aterro</b>
— Perfil do projeto	▤ Aterro	A-2,14 m <sup>2</sup> V-42,80 m <sup>3</sup>	A-0,50 m <sup>2</sup> V-10,0 m <sup>3</sup>

### estaca km 0+40m



— Perfil do terreno	▨ Corte	<b>Corte</b>	<b>Aterro</b>
— Perfil do projeto	▤ Aterro	A-1,69 m <sup>2</sup> V-16,90 m <sup>3</sup>	A-0,75 m <sup>2</sup> V-7,50 m <sup>3</sup>

### estaca km 0+50m



— Perfil do terreno	▨ Corte	<b>Corte</b>	<b>Aterro</b>
— Perfil do projeto	▤ Aterro	A-1,09 m <sup>2</sup>	A-1,27 m <sup>2</sup>

Perfis Transversais - 1:100

ESTACAS	km 0	km 0+20m	km 0+40m	km 0+50m
RAMPAS		1,5%		
COTAS DO TERRENO	103,907	104,390	104,644	104,701
COTAS DO GREIDE	103,907	104,224	104,542	104,701

### Perfil Av. das Industrias - 1/500

- Perfil do terreno
- Perfil do projeto

**PREFEITURA MUNICIPAL DE CARAZINHO**  
SECRETARIA MUNICIPAL DE PLANEJAMENTO E URBANISMO  
**SEPLAN**



CONTEÚDO: **Pavimentação Av. das Industrias**  
Perfis transversais

LOCAL: Avenida das Industrias - CARAZINHO RS

PREFEITO: **Milton Schmitz**

PROJETO: Eng. Alexandre Schneider - CREA-RS 120.011

PRANCHA:  
**02**

ÁREA: 400,00 m<sup>2</sup>

ESCALA: indicada

DATA: junho/17

DESENHO: Arq. Giovani Andrade